



附件1





## 富民县地质灾害隐患点认定申报表

位置	富民县款庄镇徐谷村委会校场坝村		
发生时间	2025年8月22日1时		
隐患点类型	<input checked="" type="checkbox"/> 滑坡 <input type="checkbox"/> 崩塌 <input checked="" type="checkbox"/> 泥石流 <input type="checkbox"/> 地面塌陷 <input type="checkbox"/> 地裂缝 <input type="checkbox"/> 其他		
威胁对象及资产	98户313人2940万元	隐患点规模	中型
发现渠道	<input type="checkbox"/> 地质灾害调查 <input type="checkbox"/> 巡查、排查 <input checked="" type="checkbox"/> 群众上报 <input type="checkbox"/> 其他		
申报人意见	该点地质灾害安全隐患大，威胁大，建议纳入富民县地质灾害隐患点，并向上级申请对该滑坡、泥石流灾害实施工程治理。		
联系人	李建琴	联系电话	1388845138
县级自然资源主管部门受理意见	<input checked="" type="checkbox"/> 受理 <input type="checkbox"/> 不受理		
	经办人(签字):  单位盖章:  2025年8月30日		

注:县级自然资源主管部门不受理的情形,应当告知申报人应补充完善资料内容。

附件2

## 富民县地质灾害隐患点调查认表

位 置	富民县款庄镇徐谷村委会校场坝村		
隐患点名称	徐谷村委会校场坝村滑坡、泥石流	坐标	经度: 102° 42' 10.44" 纬度: 25° 29' 02.29"
确定隐患类型	<input checked="" type="checkbox"/> 滑坡 <input type="checkbox"/> 崩塌 <input checked="" type="checkbox"/> 泥石流 <input type="checkbox"/> 地面塌陷 <input type="checkbox"/> 地裂缝 <input type="checkbox"/> 其他		
发生(发现)时间	2025年8月22日1时		
规模方量(或一次冲出物)	7600m <sup>3</sup>	规模等级	<input type="checkbox"/> 特大型 <input type="checkbox"/> 大型 <input type="checkbox"/> 中型 <input checked="" type="checkbox"/> 小型
威胁对象及资产	98户313人2940万元	险情等级	<input type="checkbox"/> 特大型 <input type="checkbox"/> 大型 <input checked="" type="checkbox"/> 中型 <input type="checkbox"/> 小型
调查资质 单位信息	单位名称	云南地质工程勘察设计研究院有限公司	
	资质类别及等级	甲级	证书编号    530020231120172
	单位法人	彭必建	联系电话    13888604609
	单位地址	云南省昆明市黎明路47号	
	负责人及电话	葛志亮 13759596412	调查时间
认定内容	调查核实报告	<input checked="" type="checkbox"/> 有 <input type="checkbox"/> 无	责任主体 <input type="checkbox"/> 有 <input checked="" type="checkbox"/> 无
	责任主体的行业主管部门	<input checked="" type="checkbox"/> 自然资源 <input type="checkbox"/> 住建 <input type="checkbox"/> 发改 <input type="checkbox"/> 水利 <input type="checkbox"/> 能源 <input type="checkbox"/> 交运 <input type="checkbox"/> 铁路 <input type="checkbox"/> 工信 <input type="checkbox"/> 文旅 <input type="checkbox"/> 教育 <input type="checkbox"/> 其他	
	防治措施建议	<input checked="" type="checkbox"/> 群测群防 <input type="checkbox"/> 监测预警 <input type="checkbox"/> 其他	<input checked="" type="checkbox"/> 工程治理 <input type="checkbox"/> 搬迁避让
调查核实 报告结论	款庄镇徐谷村委会校场坝村滑坡、泥石流现已成灾，威胁98户313人2940万元财产安全，已造成直接经济损失7万元，险情等级为中型，规模等级为中型，建议纳入富民县地质灾害隐患点内，同时向上级申请开展地质灾害治理工程。  <div style="text-align: right;">                     调查单位(盖章):                       2025年9月25日                 </div>		
现场与论证情况	款庄镇徐谷村委会校场坝村泥石流物源丰富，汇水面积大，坡降大，再次发生泥石流危害的可能性较大；滑坡区山势陡峻，土壤结构疏松，易积水，发生滑坡危害的可能性较大，建议增加群测群防体系建设为主要防控手段，同时本次款庄镇徐谷村流域发育多条泥石流及滑坡灾害建议对其实施打包尽快立项实施治理工程。  <div style="text-align: right;">                     经办人(签字):                       2025年9月25日                 </div>		
县级自然资源 主管部门受理意见	<input checked="" type="checkbox"/> 认可  <input type="checkbox"/> 不认可  <div style="text-align: right;">                     经办人(签字):                       单位盖章:                       2025年9月25日                 </div>		

注：县级自然资源主管部门不认可的情形，应当说明理由。