





附件1

## 富民县地质灾害隐患点认定申报表

位置	富民县罗免镇高仓村委会庙山村		
发生时间	2025年8月23日2时30分		
隐患点类型	<input checked="" type="checkbox"/> 滑坡 <input type="checkbox"/> 崩塌 <input type="checkbox"/> 泥石流 <input type="checkbox"/> 地面塌陷 <input type="checkbox"/> 地裂缝 <input type="checkbox"/> 其他		
威胁对象及资产	7户42人260万元	隐患点规模	小型
发现渠道	<input type="checkbox"/> 地质灾害调查 <input type="checkbox"/> 巡查、排查 <input checked="" type="checkbox"/> 群众上报 <input type="checkbox"/> 其他		
申报人意见	该点地质灾害安全隐患大，威胁大，建议纳入富民县地质灾害隐患点，并向上级申请对该滑坡灾害实施工程治理。  单位签章： 2025年8月30日		
联系人		联系电话	12759414499
县级自然资源主管部门受理意见	<input checked="" type="checkbox"/> 受理 <input type="checkbox"/> 不受理  经办人(签字):  单位盖章 2025年8月30日 		

注:县级自然资源主管部门不受理的情形,应当告知申报人应补充完善资料内容.

附件2

## 富民县地质灾害隐患点调查认表

位 置	富民县罗免镇高仓村委会庙山村		
隐患点名称	罗免镇高仓村委会庙山村滑坡	坐标	纬度：25° 18' 54.8" 经度：102° 27' 13.4"
确定隐患类型	<input checked="" type="checkbox"/> 滑坡 <input type="checkbox"/> 崩塌 <input type="checkbox"/> 泥石流 <input type="checkbox"/> 地面塌陷 <input type="checkbox"/> 地裂缝 <input type="checkbox"/> 其他		
发生(发现)时间	2025年8月23日2时30分		
规模方量(或一次冲出物)	4000m <sup>3</sup>	规模等级	<input type="checkbox"/> 特大型 <input type="checkbox"/> 大型 <input type="checkbox"/> 中型 <input checked="" type="checkbox"/> 小型
威胁对象及资产	7户42人260万元	险情等级	<input type="checkbox"/> 特大型 <input type="checkbox"/> 大型 <input type="checkbox"/> 中型 <input checked="" type="checkbox"/> 小型
调查资质 单位信息	单位名称	云南地质工程勘察设计研究院有限公司	
	资质类别及等级	甲级	证书编号    530020231120172
	单位法人	彭必建	联系电话    13888604609
	单位地址	云南省昆明市黎明路47号	
	负责人及电话	葛志亮 13759596412	调查时间
认定内容	调查核实报告	<input checked="" type="checkbox"/> 有 <input type="checkbox"/> 无	责任主体 <input type="checkbox"/> 有 <input checked="" type="checkbox"/> 无
	责任主体的行业主管部门	<input checked="" type="checkbox"/> 自然资源 <input type="checkbox"/> 住建 <input type="checkbox"/> 发改 <input type="checkbox"/> 水利 <input type="checkbox"/> 能源 <input type="checkbox"/> 交运 <input type="checkbox"/> 铁路 <input type="checkbox"/> 工信 <input type="checkbox"/> 文旅 <input type="checkbox"/> 教育 <input type="checkbox"/> 其他	
	防治措施建议	<input checked="" type="checkbox"/> 群测群防 <input type="checkbox"/> 监测预警 <input type="checkbox"/> 其他	<input checked="" type="checkbox"/> 工程治理 <input type="checkbox"/> 搬迁避让
调查核实 报告结论	高仓村委会庙山村 滑坡现已成灾，威胁7户42人生命260万元财产安全，已造成直接经济损失1.6万元，灾害等级为小型，规模等级为小型，建议纳入富民县地质灾害隐患点内，同时向上级申请开展地质灾害治理工程。 <div style="text-align: right; margin-top: 10px;">             调查单位(盖章)            2025年9月25日         </div>		
现场与论证情况	庙山村滑坡 于村庄后侧，前缘多为开挖形成陡坎，房屋紧贴陡坎，坡体后援变形严重，裂缝错台高度10-20cm，暴雨期间土体变形垮塌后堆积房屋后侧，对房屋造成威胁，建议按乡镇打包中型地灾项目向上级申请治理资金。 <div style="text-align: right; margin-top: 10px;">           经办人(签字):             2025年9月25日         </div>		
县级自然资源主管部门受理意见	<input checked="" type="checkbox"/> 认可 <input type="checkbox"/> 不认可 <div style="text-align: right; margin-top: 10px;">           经办人(签字):             2025年9月25日   </div>		

注：县级自然资源主管部门不认可的情形，应当说明理由。