





附件1

富民县地质灾害隐患点认定申报表

位置	富民县罗免镇小甸村委会撒嘎拉村		
发生时间	2025年8月23日4时21分		
隐患点类型	<input checked="" type="checkbox"/> 滑坡 <input type="checkbox"/> 崩塌 <input type="checkbox"/> 泥石流 <input type="checkbox"/> 地面塌陷 <input type="checkbox"/> 地裂缝 <input type="checkbox"/> 其他		
威胁对象及资产	4户15人60万元	隐患点规模	小型
发现渠道	<input type="checkbox"/> 地质灾害调查 <input type="checkbox"/> 巡查、排查 <input checked="" type="checkbox"/> 群众上报 <input type="checkbox"/> 他		
申报人意见	该点地质灾害安全隐患大，威胁大，建议纳入富民县地质灾害隐患点，并向上级申请对该滑坡灾害实施工程治理。  单位签章： 2025年8月30日 		
联系人	李俊斌	联系电话	13759414499
县级自然资源主管部门受理意见	<input checked="" type="checkbox"/> 受理 <input type="checkbox"/> 不受理 经办人(签字):  单位盖章： 2025年8月30日 		

注:县级自然资源主管部门不受理的情形,应当告知申报人应补充完善资料内容。

附件2

富民县地质灾害隐患点调查认表

位置	富民县罗免镇小甸村委会撒嘎拉村			
隐患点名称	罗免镇撒嘎拉村滑坡	坐标	纬度：25° 21' 31.9" 经度：102° 24' 58.9"	
确定隐患类型	<input checked="" type="checkbox"/> 滑坡 <input type="checkbox"/> 崩塌 <input type="checkbox"/> 泥石流 <input type="checkbox"/> 地面塌陷 <input type="checkbox"/> 地裂缝 <input type="checkbox"/> 其他			
发生(发现)时间	2025年8月23日4时21分			
规模方量(或一次冲出物)	2400m ³	规模等级	<input type="checkbox"/> 特大型 <input type="checkbox"/> 大型 <input type="checkbox"/> 中型 <input checked="" type="checkbox"/> 小型	
威胁对象及资产	4户15人60万元	险情等级	<input type="checkbox"/> 特大型 <input type="checkbox"/> 大型 <input type="checkbox"/> 中型 <input checked="" type="checkbox"/> 小型	
调查资质单位信息	单位名称	云南地质工程勘察设计研究院有限公司		
	资质类别及等级	甲级	证书编号	530020231120172
	单位法人	彭必建	联系电话	13888604609
	单位地址	云南省昆明市黎明路47号		
	负责人及电话	葛志亮 13759596412	调查时间	2025年8月26日
认定内容	调查核实报告	<input checked="" type="checkbox"/> 有 <input type="checkbox"/> 无	责任主体	<input type="checkbox"/> 有 <input checked="" type="checkbox"/> 无
	责任主体的行业主管部门	<input checked="" type="checkbox"/> 自然资源 <input type="checkbox"/> 住建 <input type="checkbox"/> 发改 <input type="checkbox"/> 水利 <input type="checkbox"/> 能源 <input type="checkbox"/> 交运 <input type="checkbox"/> 铁路 <input type="checkbox"/> 工信 <input type="checkbox"/> 文旅 <input type="checkbox"/> 教育 <input type="checkbox"/> 其他		
	防治措施建议	<input checked="" type="checkbox"/> 群测群防 <input checked="" type="checkbox"/> 监测预警 <input type="checkbox"/> 工程治理 <input type="checkbox"/> 搬迁避让 <input type="checkbox"/> 其他		
调查核实报告结论	罗免镇撒嘎拉村滑坡现已成灾，威胁4户15人生命60万元财产安全，险情等级为小型，规模等级为小型，建议纳入富民县地质灾害隐患点内，同时向上级申请开展地质灾害普适型监测工程。 调查单位(盖章): 2025年9月25日			
现场与论证情况	撒嘎拉滑坡位于村庄内，滑坡前缘及后援为居民房屋，垮塌位置距离前缘房屋距离约16m，中部为道路，滑坡受降雨影响地表水冲刷路基导致道路变形严重，水泥路面已出现错台，道路路基挡墙约10m已垮塌，属于浅层牵引式土质滑坡，建议开展普适型监测向上级申请治理。 经办人(签字): 李四党 李鹏 李强 2025年9月25日			
县级自然资源主管部门受理意见	<input checked="" type="checkbox"/> 认可 <input type="checkbox"/> 不认可 经办人(签字): 潘加 单位盖章: 2025年9月25日			

注：县级自然资源主管部门不认可的情形，应当说明理由。