

附件1





富民县地质灾害隐患点认定申报表

位置	富民县散旦镇散旦村委会散旦村		
发生时间	2025年8月22日11时00分		
隐患点类型	<input checked="" type="checkbox"/> 滑坡 <input type="checkbox"/> 崩塌 <input type="checkbox"/> 泥石流 <input type="checkbox"/> 地面塌陷 <input type="checkbox"/> 地裂缝 <input type="checkbox"/> 其他		
威胁对象及资产	15户73人450万元	隐患点规模	小型
发现渠道	<input checked="" type="checkbox"/> 地质灾害调查 <input checked="" type="checkbox"/> 巡查、排查 <input type="checkbox"/> 群众上报 <input type="checkbox"/> 其他		
申报人意见	该点地质灾害安全隐患大，威胁大，建议纳入富民县地质灾害隐患点，建立群测群防体系。 <div style="text-align: right;">  散旦镇人民政府 签章 2025年8月30日 </div>		
联系人	谈鑫	联系电话	15912528524
县级自然资源主管部门受理意见	<input checked="" type="checkbox"/> 受理 <input type="checkbox"/> 不受理 <div style="text-align: right;"> 经办人(签字): 谈鑫  单位盖章 2025年8月30日 </div>		

注:县级自然资源主管部门不受理的情形,应当告知申报人应补充完善资料内容。

附件2

富民县地质灾害隐患点调查认定表

位 置	富民县散旦镇散旦村委会散旦村		
隐患点名称	散旦村委会散旦村滑坡	坐标	经度：102°39'13.36" 纬度：25°18'14.38"
确定隐患类型	<input checked="" type="checkbox"/> 滑坡 <input type="checkbox"/> 崩塌 <input type="checkbox"/> 泥石流 <input type="checkbox"/> 地面塌陷 <input type="checkbox"/> 地裂缝 <input type="checkbox"/> 其他		
发生(发现)时间	2025年8月22日11时00分		
规模方量(或一次冲出物)	450m ³	规模等级	<input type="checkbox"/> 特大型 <input type="checkbox"/> 大型 <input type="checkbox"/> 中型 <input checked="" type="checkbox"/> 小型
威胁对象及资产	15户73人450万元	险情等级	<input type="checkbox"/> 特大型 <input type="checkbox"/> 大型 <input type="checkbox"/> 中型 <input checked="" type="checkbox"/> 小型
调查资质单位信息	单位名称	云南地质工程勘察设计院有限公司	
	资质类别及等级	甲级	证书编号 530020231120172
	单位法人	彭必建	联系电话 13888604609
	单位地址	云南省昆明市黎明路47号	
	负责人及电话	葛志亮13759596412	调查时间
认定内容	调查核实报告	<input checked="" type="checkbox"/> 有 <input type="checkbox"/> 无	责任主体 <input type="checkbox"/> 有 <input checked="" type="checkbox"/> 无
	责任主体的行业主管部门	<input checked="" type="checkbox"/> 自然资源 <input type="checkbox"/> 住建 <input type="checkbox"/> 发改 <input type="checkbox"/> 水利 <input type="checkbox"/> 能源 <input type="checkbox"/> 交运 <input type="checkbox"/> 铁路 <input type="checkbox"/> 工信 <input type="checkbox"/> 文旅 <input type="checkbox"/> 教育 <input type="checkbox"/> 其他	
	防治措施建议	<input checked="" type="checkbox"/> 群测群防 <input type="checkbox"/> 监测预警 <input type="checkbox"/> 其他 <input type="checkbox"/> 工程治理 <input type="checkbox"/> 搬迁避让	
调查核实报告结论	富民县散旦镇散旦村委会散旦村滑坡现已成灾，威胁15户73人生命450万元财产安全，已造成直接经济损失70万元，险情等级为小型，规模等级为小型，后续以群测群防体系建设为主要防控手段，密切跟踪滑坡体裂缝扩张、主体变形等动态变化，同时建议组织村委会、村小组和村民对现状灾害体进行适当处置。 <div style="text-align: right; margin-top: 10px;"> 调查单位(盖章):  2025年9月25日 </div>		
现场与论证情况	富民县散旦镇散旦村委会散旦村滑坡目前该滑坡仍处于应力调整阶段，但不排除滑坡有再次发生或规模扩大的可能性；在降雨等自然因素作用下，滑坡将进一步发展，在雨季及排水不规范导致的地表水冲刷入渗下，其活动性增大，滑坡范围将会向后缘延伸，威胁范围加大。建议纳入富民县地质灾害隐患点内，加强群测群防能力提升。 <div style="text-align: right; margin-top: 20px;"> 经办人(签字):  2025年9月25日 </div>		
县级自然资源主管部门受理意见	<input checked="" type="checkbox"/> 认可 <input type="checkbox"/> 不认可 <div style="text-align: right; margin-top: 20px;"> 经办人(签字):  单位签章:  2025年9月25日 </div>		

注：县级自然资源主管部门不认可的情形，应当说明理由。