



附件1


# 富民县地质灾害隐患点认定申报表

位置	富民县永定街道清河村委会田湾村		
发生时间	2025年8月22日3时		
隐患点类型	<input checked="" type="checkbox"/> 滑坡 <input type="checkbox"/> 崩塌 <input checked="" type="checkbox"/> 泥石流 <input type="checkbox"/> 地面塌陷 <input type="checkbox"/> 地裂缝 <input type="checkbox"/> 其他		
威胁对象及资产	8户26人300万元	隐患点规模	小型
发现渠道	<input type="checkbox"/> 地质灾害调查 <input type="checkbox"/> 巡查、排查 <input checked="" type="checkbox"/> 群众上报 <input type="checkbox"/> 其他		
申报人意见	该点地质灾害安全隐患大，威胁大，建议纳入富民县地质灾害隐患点，建立群测群防体系。  单位签章： 2025年8月30日		
联系人	李梦波	联系电话	13769150921
县级自然资源主管部门受理意见	<input checked="" type="checkbox"/> 受理 <input type="checkbox"/> 不受理   经办人(签字):  单位盖章 2025年8月30日		

注:县级自然资源主管部门不受理的情形,应当告知申报人应补充完善资料内容。

附件2

## 富民县地质灾害隐患点调查认表

位 置	富民县永定街道清河村委会田湾村		
隐患点名称	永定街道清河村委会田湾村滑坡、泥石流	坐标	经度：102°27'13.22" 纬度：25°13'43.47"
确定隐患类型	<input checked="" type="checkbox"/> 滑坡 <input type="checkbox"/> 崩塌 <input checked="" type="checkbox"/> 泥石流 <input type="checkbox"/> 地面塌陷 <input type="checkbox"/> 地裂缝 <input type="checkbox"/> 其他		
发生(发现)时间	2025年8月22日3时		
规模方量(或一次冲出物)	0.3×10 <sup>4</sup> m <sup>3</sup>	规模等级	<input type="checkbox"/> 特大型 <input type="checkbox"/> 大型 <input type="checkbox"/> 中型 <input checked="" type="checkbox"/> 小型
威胁对象及资产	8户26人300万元	险情等级	<input type="checkbox"/> 特大型 <input type="checkbox"/> 大型 <input type="checkbox"/> 中型 <input checked="" type="checkbox"/> 小型
调查资质单位信息	单位名称	云南地质工程勘察设计研究院有限公司	
	资质类别及等级	甲级	证书编号    530020231120172
	单位法人	彭必建	联系电话    13888604609
	单位地址	云南省昆明市黎明路47号	
	负责人及电话	葛志亮 13759596412	调查时间
认定内容	调查核实报告	<input checked="" type="checkbox"/> 有 <input type="checkbox"/> 无	责任主体 <input type="checkbox"/> 有 <input checked="" type="checkbox"/> 无
	责任主体的行业主管部门	<input checked="" type="checkbox"/> 自然资源 <input type="checkbox"/> 住建 <input type="checkbox"/> 发改 <input type="checkbox"/> 水利 <input type="checkbox"/> 能源 <input type="checkbox"/> 交运 <input type="checkbox"/> 铁路 <input type="checkbox"/> 工信 <input type="checkbox"/> 文旅 <input type="checkbox"/> 教育 <input type="checkbox"/> 其他	
	防治措施建议	<input checked="" type="checkbox"/> 群测群防 <input type="checkbox"/> 监测预警 <input type="checkbox"/> 其他 <input type="checkbox"/> 工程治理 <input type="checkbox"/> 搬迁避让	
调查核实报告结论	富民县永定街道清河村委会田湾村滑坡、泥石流现已成灾，威胁8户26人300万元财产安全，已造成直接经济损失20万元，险情等级为小型，规模等级为小型，建议纳入富民县地质灾害隐患点内，同时建议组织村委会、村小组和村民对现状灾害体进行适当处置。		
现场与论证情况	富民县永定街道清河村委会田湾村内有一条泥石流沟，两个滑坡地质灾害，后续以群测群防体系建设为主要防控手段，密切跟踪滑坡体裂缝扩张、土体变形等动态变化，同时建议组织村委会、村小组和村民对现状灾害体进行适当处置。一旦发现滑坡活动加剧、灾害规模扩大或出现次生险情等异常情况，现场监测人员须第一时间上报，并同步启动应急处置流程，确保快速响应。		
县级自然资源主管部门受理意见	调查单位(盖章):  2025年9月25日		
	经办人(签字):  李锐 2025年9月25日		
	<input checked="" type="checkbox"/> 认可  <input type="checkbox"/> 不认可	经办人(签字):  2025年9月25日	

注：县级自然资源主管部门不认可的情形，应当说明理由。

